

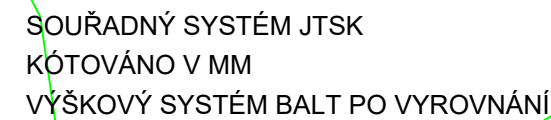
Číslo parcely	Druh pozemku	Vlastník	Ulice	č.p.	č.o.	Obec
---------------	--------------	----------	-------	------	------	------



k. ú. Mnišek u Liberce					
373/6	lesní pozemek	Obec Mnišek	Oldřichovská	185	Mnišek
373/5	lesní pozemek	Obec Mnišek	Oldřichovská	185	Mnišek
363/3	lesní pozemek	Obec Mnišek	Oldřichovská	185	Mnišek

## PŘÍSTUP NA STAVENIŠTĚ

## SOUSEDNÍ POZEMKY

V ZÁJMOVÉ OBLASTI (VLASTNÍ REALIZACE A PŘÍSTUP K NÍ)  
SE NENACHÁZÍ ŽÁDNÉ INŽENÝRSKÉ SÍTĚ.



<b>Ved. odd. proj.</b>	Ing. Petr VÁVRA		<b>Autor. ing.</b>	Ing. Petr VÁVRA
<b>Zodp. proj.</b>	Ing. Miroslava RAKOVÁ		<b>Kreslil</b>	Ing. Miroslava RAKOVÁ
<b>Kraj:</b> Liberecký	<b>Obec:</b> Nová Ves	<b>K.Ú.:</b> Mlýnice, Mníšek u Liberce		

**Název akce:**

**Příloha:**

	Povodí Labe, státní podnik Víta Nejedlého 951/8 Slezské Předměstí 500 03 Hradec Králové
---	--

## B.2